

Gegevens opvraging

Ordernummer:	O2021-0566901	Datum opzoeking:	18/10/2021
Referentienummer:	WONDELGEM/B30/TK/KVDS-1	Zoekdata:	44074B0461/00T000
Perceel:	44074B0461/00T000		

Resultaat opvraging perceel gelegen in Gent afdeling GENT 30 AFD/WONDELGEM/, sectie B met perceelnummer 0461/00T000 [44074B0461/00T000]

Geluidsbelasting dag en nacht (2016)

Indicatieve kaartweergave



Resultaat

- Informatief:
 - Wegverkeer: Nee
 - Spoorverkeer: Nee
 - Luchtverkeer: Nee

Legende

	55-59 dB
	60-64 dB
	65-69 dB
	70-74 dB
	>= 75 dB

Geluidsbelasting nacht | 23u00 - 07u00 (2016)

Indicatieve kaartweergave



Resultaat

- Informatief:
 - Wegverkeer: Nee
 - Spoorverkeer: Nee
 - Luchtverkeer: Nee

Legende



Groenkaart Vlaanderen - kaart 2012

Indicatieve kaartweergave



Resultaat

- Informatief:

Legende



Grondeninformatieregister OVAM

Indicatieve kaartweergave



Resultaat

- Informatief:
 - Geen informatie beschikbaar

Legende

- Oriënterend bodemonderzoek (OBO)
- Beschrijvend bodemonderzoek (BBO)
- Bodemsaneringsproject (BSP)
- Eindevaluatieonderzoek (EEO)
- ▨ Evaluatierapport schadegeval
- ▨ Vaststelling schadegeval
- ▨ Melding schadegeval
- ▨ Melding bodemverontreiniging

Luchtkwaliteit - ozon

Indicatieve kaartweergave



Resultaat

- - Geen informatie beschikbaar


Legende

Overschrijdingsdagen

- | | | |
|----------|-----------|------------|
| ■ 1 - 3 | ■ 11 - 15 | ■ 26 - 30 |
| ■ 4 - 7 | ■ 16 - 20 | ■ 31 - 40 |
| ■ 8 - 10 | ■ 21 - 25 | ■ 40 - MAX |

Luchtkwaliteit – fijn stof

Indicatieve kaartweergave

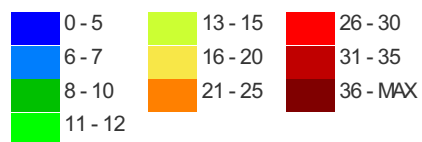


Resultaat

- Gemeten waarde: 14.33

Legende

$\mu\text{g}/\text{m}^3$

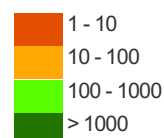


Ruimte & groen – Open ruimte

Indicatieve kaartweergave



Legende





Ruimte & groen – Buurtgroen

Indicatieve kaartweergave



Legende

-  Buurtgroen
-  Toegang tot buurtgroen

Straling - Zendantennes

Indicatieve kaartweergave



Resultaat

- Geen informatie beschikbaar

Legende

-  Goedgekeurd attest

Licht – Lichtemissies

Indicatieve kaartweergave

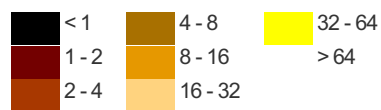


Resultaat

- Gemeten waarde: 15.42


Legende

E-9 Watt/cm²/steradiaal



Mobiliteit – Bereikbaarheid met het openbaar vervoer

Indicatieve kaartweergave



Resultaat

- Mobiliteitsscore: 3.56

Legende



Welke informatie kan u terugvinden in dit uittreksel?

Strategische geluidsbelastingskaart - Vlaanderen

Geluidsbelastingskaarten worden opgemaakt in uitvoering van de Europese richtlijn omgevingslawaaai. Deze kaarten geven aan wat de geluidsbelasting is in de omgeving van de belangrijkste wegen, spoorwegen, luchthavens en agglomeraties in Vlaanderen.

De geluidsbelasting wordt op de kaarten aangegeven met twee indicatoren de Lden (dag) en de Lnight (nacht).

De geluidsbelasting op een punt is het resultaat van een modelberekening op basis van verschillende paramaters zoals: verkeersintensiteit, type verkeer, type wegdek, type trein, enz.

Groenkaart Vlaanderen - kaart 2012

De groenkaart Vlaanderen is een overzichtskaart van het Agentschap Natuur en Bos die een overzicht biedt van het groen in Vlaanderen.

Grondeninformatieregister (OVAM)

Het grondinformatieregister (GIR) is uniek in de wereld. Nergens anders registreert de overheid gegevens over een grond zo gedetailleerd. Van zodra OVAM beschikt over een eerste rapport van bodemonderzoek, een schadegeval wordt gemeld of van zodra het perceel door de gemeente wordt opgenomen in de Gemeentelijke inventaris van riscicogronden, wordt het perceel opgenomen in het GIR. Opgelet: het register is nog niet volledig, er worden nog altijd gronden onderzocht!

Kaarten Leefkwaliteit Vlaanderen

Leefkwaliteit Vlaanderen biedt een selectie kaarten aan die de toestand van het milieu weergeven.

Meer info

www.wegenenverkeer.be
www.brusselsairport.be
www.natuurenbos.be
www.ovam.be
www.leefkwaliteitvlaanderen.be

Bron vastgoedinfo

- Kaart geluidsbelasting gegeneerd op basis van gegevens ontvangen van Agentschap Wegen en verkeer – Afdeling Wegenbouwkunde, Olympiadelaan 10, 1140 Brussel en Brussels Airport Company n.v., Luchthaven Brussel-Nationaal, 1930 Zaventem.
- Groenkaart Vlaanderen gegeneerd op basis van gegevens ontvangen van het Agentschap voor Natuur en Bos, Koning Albert II-Laan 20 8, 1000 Brussel
- Kaart Grondeninformatieregister gegeneerd op basis van gegevens ontvangen van OVAM, Stationsstraat 110, 2800 Mechelen.
- Kaart Luchtkwaliteit, Ruimte & Groen, Straling, Licht en Mobiliteit gegeneerd op basis van gegevens ontvangen van Leefkwaliteit Vlaanderen, Koning Albert II-laan 20 bus 8 / 1000 Brussel.

Document gegeneerd op basis van gegevens van Agentschap voor Natuur en bos, Agentschap Wegen en verkeer en OVAM en Leefkwaliteit Vlaanderen via de ORIS webservices.

CIB vlaanderen vzw - Kortrijksesteenweg 1005 - 9000 Gent
0425.043.508 - vastgoedinfo@vastgoedloket.be